

Na temelju članka 3., stavak 2. Odluke o davanju javnih površina na privremeno korištenje («Službeni glasnik Grada Supetra» broj 3/14.) i članka 46. Statuta Grada Supetra («Službeni glasnik Grada Supetra» broj: 9/09., 04/13., 3/14. i 19/15.), Gradonačelnik Grada Supetra dana 06. travnja 2016. godine, donosi

## IZMJENE I DOPUNE PLANA LOKACIJA ZA KORIŠTENJE JAVNIH POVRŠINA NA PODRUČJU GRADA SUPETRA

1. Ovim Izmjenama i dopunama Plana lokacija za korištenje javnih površina na području Grada Supetra (u daljem tekstu: Plan) se vrši usklađivanje Plana lokacija za korištenje javnih površina na području Grada Supetra („Službeni glasnik Grada Supetra“ broj 04/14. i 06/15.) (dalje u tekstu: Plan) sa iskazanim interesima gospodarskih subjekata, stanjem tekućih radova na izgradnji elemenata infrastrukture u zahvatu javnih površina te rezultatima primjene Plana u periodu od njegova donošenja, a sve sa osnova zaštite interesa Grada Supetra odnosno javnih interesa.
2. U Planu se pod točkom 4. poslije oznake „SP-Stari pazar“ dodaje oznaka „SR-Stara ribarnica“.
3. U Planu se u tablici pod točkom 5., u grupi „I. KIOSCI – godišnje lokacije“ dodaje nova lokacija pod rb. 16. i to:

Rb.	Šira lokacija	Oznaka	Opis lokacije
<b>I.</b> KIOSCI – godišnje lokacije			
16.	Škrip (Đardin)	K-1/ŠKR	Kiosk sa površinom za ugostiteljsku terasu (štekat) za obavljanje ugostiteljskih usluga koji se nalazi na javnoj površini u sklopu sportskog centra „Đardin“ i to na njegovu južnom dijelu kod ulaza.

4. U Planu se u tablici pod točkom 5., u grupi „II. JAVNE POVRŠINE UZ KIOSKE – UGOSTITELJSKE TERASE (ŠTEKATI) – godišnje lokacije“ dodaje nova lokacija pod rb. 6. i to:

Rb.	Šira lokacija	Oznaka	Opis lokacije
<b>II.</b> JAVNE POVRŠINE UZ KIOSKE – UGOSTITELJSKE TERASE (ŠTEKATI) – godišnje lokacije			
6.	Škrip (Đardin)	UT-K-1/ŠKR	Javna površina uz K-1/ŠKR.

5. a) U Planu se u tablici pod točkom 5., u grupi „V. ŠTANDOVI – godišnje lokacije“ brišu lokacije na Starom pazaru označene kao ŠT-5/SP, ŠT-6/SP, ŠT-7/SP, ŠT-8/SP, ŠT-9/SP i ŠT-10/SP, a u predmetnoj grupi u tablici upisane pod rb. 4., 5., 6., 7., 8., 9. i 10..
- b) U Planu se u tablici pod točkom 5., u grupi „V. ŠTANDOVI – godišnje lokacije“ mijenja dio koji se odnosi na lokaciju ŠT-11/SP tako da isti glasi:

Rb.	Šira lokacija	Oznaka	Opis lokacije
<b>V.</b> ŠTANDOVI – godišnje lokacije			
5.	Stari pazar	ŠT-5/SP	Štand – replika dalmatinske kućice koji se nalazi na prostoru Starog pazara i to kao prvi s lijeve strane gledajući od južnog ulaza u predmetni prostor.

- c) U Planu se u tablici pod točkom 5., u grupi „V. ŠTANDOVI – godišnje lokacije“ dodaju nove lokacije pod rb. 7., 8., 9. i 10. i to:

Rb.	Šira lokacija	Oznaka	Opis lokacije
<b>V.</b> ŠTANDOVI – godišnje lokacije			
6.	Stara ribarnica	ŠT-1/SR	Štand – replika dalmatinske kućice koji se nalazi na prostoru Stare ribarnice i to kao prvi s lijeve strane gledajući od sjevernog ulaza u predmetni prostor.
7.	Stara ribarnica	ŠT-2/SR	Štand – replika dalmatinske kućice koji se nalazi na prostoru Stare ribarnice i to kao drugi s lijeve strane gledajući od sjevernog ulaza u predmetni prostor.

8.	Stara ribarnica	ŠT-3/SR	Štand – replika dalmatinske kućice koji se nalazi na prostoru Stare ribarnice i to kao treći s lijeve strane gledajući od sjevernog ulaza u predmetni prostor.
9.	Stara ribarnica	ŠT-4/SR	Štand – replika dalmatinske kućice koji se nalazi na prostoru Stare ribarnice i to kao četvrti, na poziciji neposredno zapadno od štanda ŠT-3/SR sa radnim pročeljem okrenutim prema ulazu na lokaciju "Stara ribarnica".

d) Redni broj 15. pod kojim se vodi lokacija „ŠT-1/P“ mijenja se u redni broj 10.

e) Nakon lokacije pod rednim brojem 10. dodaje se slijedeći tekst:

“NAPOMENA: Novo utvrđene lokacije na Staroj ribarnici moguće je dati na korištenje samo zainteresiranim pravnim i fizičkim osobama koje su bile dosadašnji ugovorni korisnici lokacija na Starom pazaru koje su bile označene oznakama ŠT-5/SP, ŠT-6/SP, ŠT-7/SP, ŠT-8/SP, ŠT-9/SP i ŠT-10/SP, a koje se po okončanom sudskom postupku nalaze na privatnom zemljištu te kao takve više nisu u nadležnosti upravljanja i davanje na ugovorno korištenje po Gradu Supetru.“

6. a) U Planu se u tablici pod točkom 5., u grupi „VII. TIPSKE DRVENE ŠTANDE – sezonska lokacija“ mijenja dio koji se odnosi na lokaciju Pod poštu tako da isti glasi:

Rb.	Šira lokacija	Oznaka	Opis lokacije
<b>VII. TIPSKE DRVENE ŠTANDE – sezonska lokacija</b>			
1.	Pod poštu	TŠTs-1/PP	Tipski drveni štand koji se nalazi na kamenom popločanom platou novog privezišta „Vlačica“ (mikrolokacija „Pod poštu“) između ulice Vlačica i zelene površine (jerule), i to kao prvi s istočne strane.
2.	Pod poštu	TŠTs-2/PP	Tipski drveni štand koji se nalazi na kamenom popločanom platou novog privezišta „Vlačica“ (mikrolokacija „Pod poštu“) između ulice Vlačica i zelene površine (jerule), i to kao drugi s istočne strane.
3.	Pod poštu	TŠTs-3/PP	Tipski drveni štand koji se nalazi na kamenom popločanom platou novog privezišta „Vlačica“ (mikrolokacija „Pod poštu“) između ulice Vlačica i zelene površine (jerule), i to kao treći s istočne strane.
4.	Pod poštu	TŠTs-4/PP	Tipski drveni štand koji se nalazi na kamenom popločanom platou novog privezišta „Vlačica“ (mikrolokacija „Pod poštu“) između ulice Vlačica i zelene površine (jerule), i to kao četvrti s istočne strane.
5.	Pod poštu	TŠTs-5/PP	Tipski drveni štand koji se nalazi na kamenom popločanom platou novog privezišta „Vlačica“ (mikrolokacija „Pod poštu“) između ulice Vlačica i zelene površine (jerule), i to kao peti s istočne strane.
6.	Pod poštu	TŠTs-6/PP	Tipski drveni štand koji se nalazi na kamenom popločanom platou novog privezišta „Vlačica“ (mikrolokacija „Pod poštu“) između ulice Vlačica i zelene površine (jerule), i to kao šesti s istočne strane.
7.	Pod poštu	TŠTs-7/PP	Tipski drveni štand koji se nalazi na kamenom popločanom platou novog privezišta „Vlačica“ (mikrolokacija „Pod poštu“) između ulice Vlačica i zelene površine (jerule), i to kao sedmi s istočne strane.

b) Nakon lokacije pod rednim brojem 8. dodaje se slijedeći tekst:

“NAPOMENA: Do okončanja radova na izgradnji privezišta „Vlačica“ i njegovu stavljanju u upotrebu, tipski drveni štandovi na lokaciji „Pod poštu“ smjestiti će se u zahvatu koridora ulice „Vlačica“ sukladno mogućnostima u odnosu na potrebe gradilišta samog privezišta.“

7. U Planu se u tablici pod točkom 5. mijenja tekst za grupu „IX. PRODAJNI SKLOP KAMENICA – godišnja lokacija“ te isti glasi:

Rb.	Šira lokacija	Oznaka	Opis lokacije
<b>IX.</b>	<b>PRODAJNI SKLOP KAMENICA - godišnja lokacija</b>		
1.	Pod poštu	PSK-1/PP	Prodajni sklop kamenica postavljenih polukružno sa kamenim mlinom u sredini za prodaju autohtonih proizvoda Supetra i otoka Brača na kamenom popločanom platou novog privezišta „Vlačica“ (mikrolokacija „Pod poštu“), i to neposredno zapadno od šetnice uz zapadni ogradni zid parka na Ratacu.
			NAPOMENA: Do okončanja radova na izgradnji privezišta „Vlačica“ i njegovu stavljanju u upotrebu, prodajni sklop kamenica će se smjestiti na lokaciji „Ratac“ uz južni dio istočnog ogradnog zida parka „Ratac“ do spoja ulice Vlačica na ulicu Porat.

8. a) U Planu se u tablici pod točkom 5., u grupi „X. PRODAJNI PANO – sezonska lokacija“ briše lokacija na Vlačici označena kao PPs-4/V, a u predmetnoj grupi u tablici upisana pod rb. 5..

b) U Planu se u tablici pod točkom 5., u grupi „X. PRODAJNI PANO – sezonska lokacija“ mijenja dio koji se odnosi na lokacije PPs-5/V i PPs-6/V tako da isti glasi:

Rb.	Šira lokacija	Oznaka	Opis lokacije
<b>IX.</b>	<b>PRODAJNI SKLOP KAMENICA - godišnja lokacija</b>		
5.	Vlačica	PPs-4/V	Prodajni pano za prodaju umjetničkih slika vlastite izrade i/ili izradu tetovaža koji se nalazi na južnom nogostupu u zapadnom dijelu ulice Vlačica neposredno uz istočni dio sjevernog zidića parka na Vlačici (zapadno od pješačkog spoja na ulicu Mirka Kustića).
6.	Vlačica	PPs-5/V	Prodajni pano za prodaju umjetničkih slika vlastite izrade i/ili izradu tetovaža koji se nalazi na južnom nogostupu u zapadnom dijelu ulice Vlačica neposredno uz istočni dio sjevernog zidića parka na Vlačici (istočno od pješačkog spoja na ulicu Vladimira Nazora).

9. a) U Planu se u tablici pod točkom 5., u grupi „XII. Reklamni pano za prezentaciju turističkih putovanja i izleta brodom – sezonske lokacije“ brišu lokacije na Ratacu označene kao RPPs-1/R, RPPs-2/R i RPPs-3/, a u predmetnoj grupi u tablici upisani pod rb. 1., 2. i 3. tako da u istoj tablici lokacija RPPs-1/V prelazi na redni broj 1., a lokacija RPPs-2/V prelazi na redni broj 2..

b) U Planu se u tablici pod točkom 5., u grupi „XII. Reklamni pano za prezentaciju turističkih putovanja i izleta brodom – sezonske lokacije“ dopunjavaju opisi lokacija RPPs-1/V i RPPs-2/V na način da se iza početnog teksta „Reklamni pano“ dodaje tekst „/pult“.

10. a) U Planu se u tablici pod točkom 5., u grupi „XIII. STABILNI APARAT ZA PRIPREMU PLODINA – sezonska lokacija“ dopunjava opis lokacije pod rb. 1. na način da se na kraju rečenice dodaje tekst „ , a između dviju lokacija aparata za pripremu i prodaju slastica“.

b) U Planu se u tablici pod točkom 5., u grupi „XIII. STABILNI APARAT ZA PRIPREMU PLODINA – sezonska lokacija“ briše lokacija na Vlačici označena kao APPs-2/V, a u predmetnoj grupi u tablici upisana pod rb. 2..

11. U Planu se u tablici pod točkom 5. mijenja tekst za grupu „XIV. APARAT (pult) ZA PRIPREMU I PRODAJU SLASTICA – sezonska lokacija“ te isti glasi:

Rb.	Šira lokacija	Oznaka	Opis lokacije
<b>XIV.</b>	<b>APARAT (pult) ZA PRIPREMU I PRODAJU SLASTICA - sezonska lokacija</b>		
1.	Vlačica	APPs-1/V	Aparat za pripremu i prodaju slastica koji se nalazi na zapadnom dijelu ulice Vlačica i to središnjem dijelu platoa sjevernog nogostupa uz ogradni zid prema plaži Vlačica – zapadno od istočnog ulaza na plažu Vlačica i ti neposredno zapadno od lokacije prodajnog panoa PPs-3-V.
2.	Vlačica	APPs-2/V	Aparat za pripremu i prodaju slastica koji se nalazi na zapadnom dijelu ulice Vlačica i to središnjem dijelu platoa sjevernog nogostupa uz ogradni zid prema plaži Vlačica – neposredno istočno od zapadnog ulaza na plažu Vlačica.

12. U Planu se u tablici pod točkom 5. mijenja redni broj grupe „MONTAŽNI TEREN ZA MALI NOGOMET – godišnja lokacija“ na način da se redni broj „XXIII.“ zamjenjuje rednim brojem „XXII.“.
13. U Planu se u tablici pod točkom 5. mijenja redni broj grupe „IZNAJMLJIVANJE AUTOMOBILA – godišnja lokacija“ na način da se redni broj „XXIV.“ zamjenjuje rednim brojem „XXIII.“.
14. U Planu se u tablici pod točkom 5. mijenja redni broj grupe „IZNAJMLJIVANJE BICIKLA – godišnja lokacija“ na način da se redno broj „XXV.“ zamjenjuje rednim brojem „XXIV.“.
15. U Planu se u tablici pod točkom 5. mijenja redni broj grupe „IZNAJMLJIVANJE MOTOCIKLA, MOPEDA I SKUTERA – godišnja lokacija“ na način da se redni broj „XXVI.“ zamjenjuje rednim brojem „XXV.“.
16. Sukladno izmjenama i dopunama koje su navedene u točkama 5., 6., 7., 8., 9., 10., 11., 12., 13., 14. i 15. ovih Izmjena i dopuna Plana istima se mijenjanju i kartografski privitci Plana broj 2., 3. i 4. te su izmijenjeni kartografski privitci sastavni dio ovih Izmjena i dopuna Plana.
17. Sve ostale odredbe Plana ostaju nepromijenjene te su i dalje na snazi.
18. Ove Izmjene i dopune Plana stupaju na snagu osmog dana od dana objave u „Službenom glasniku Grada Supetra“.

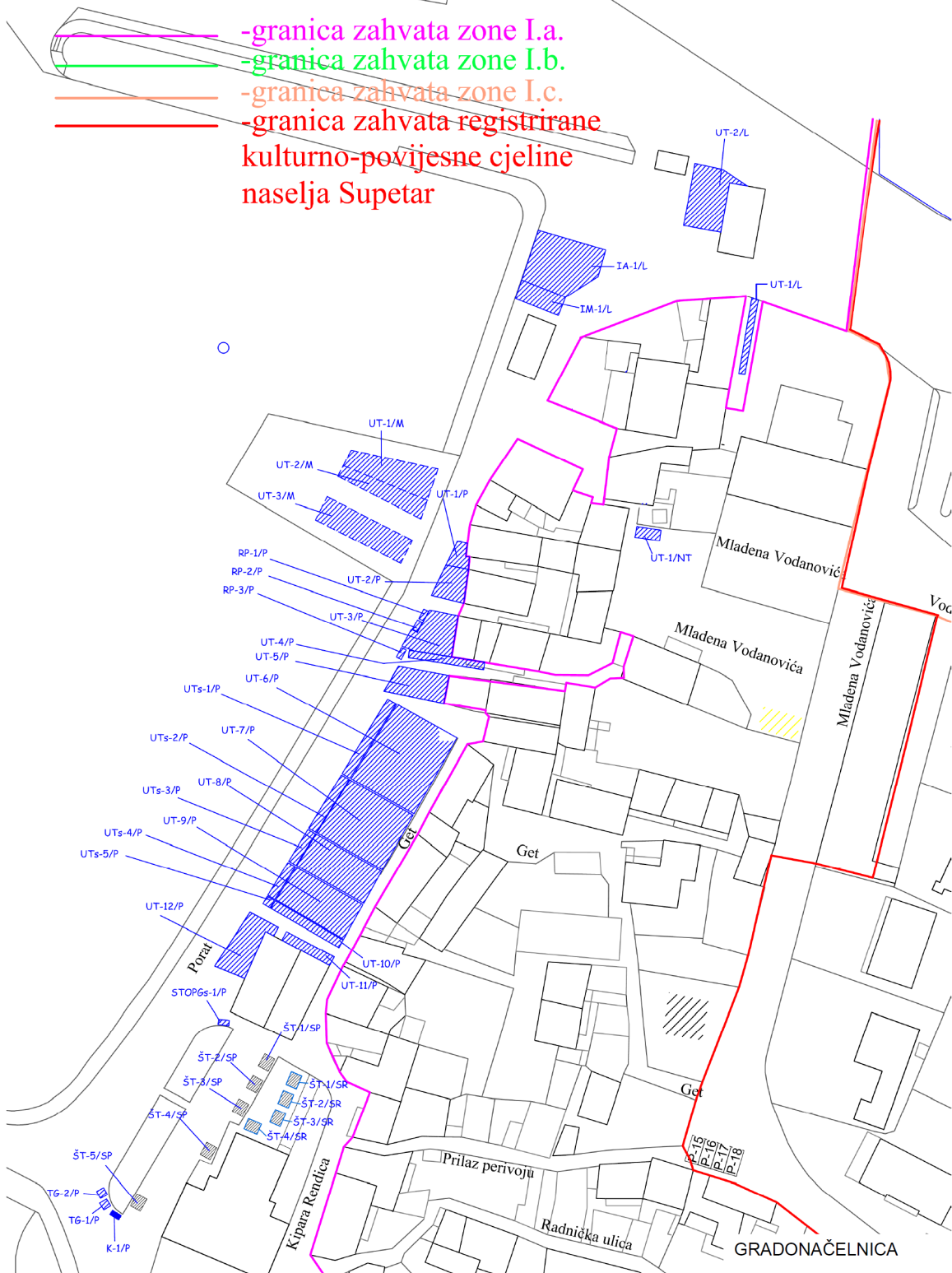
KLASA: 363-05/16-03/08  
URBROJ: 2104/01-02/1-16-1  
Supetar, 06. travnja 2016. godine

GRADONAČELNICA

Ivana Marković, mag.oec., v.r.

KARTOGRAFSKI PRIVITAK PLANA BROJ 2.

KAZALO:



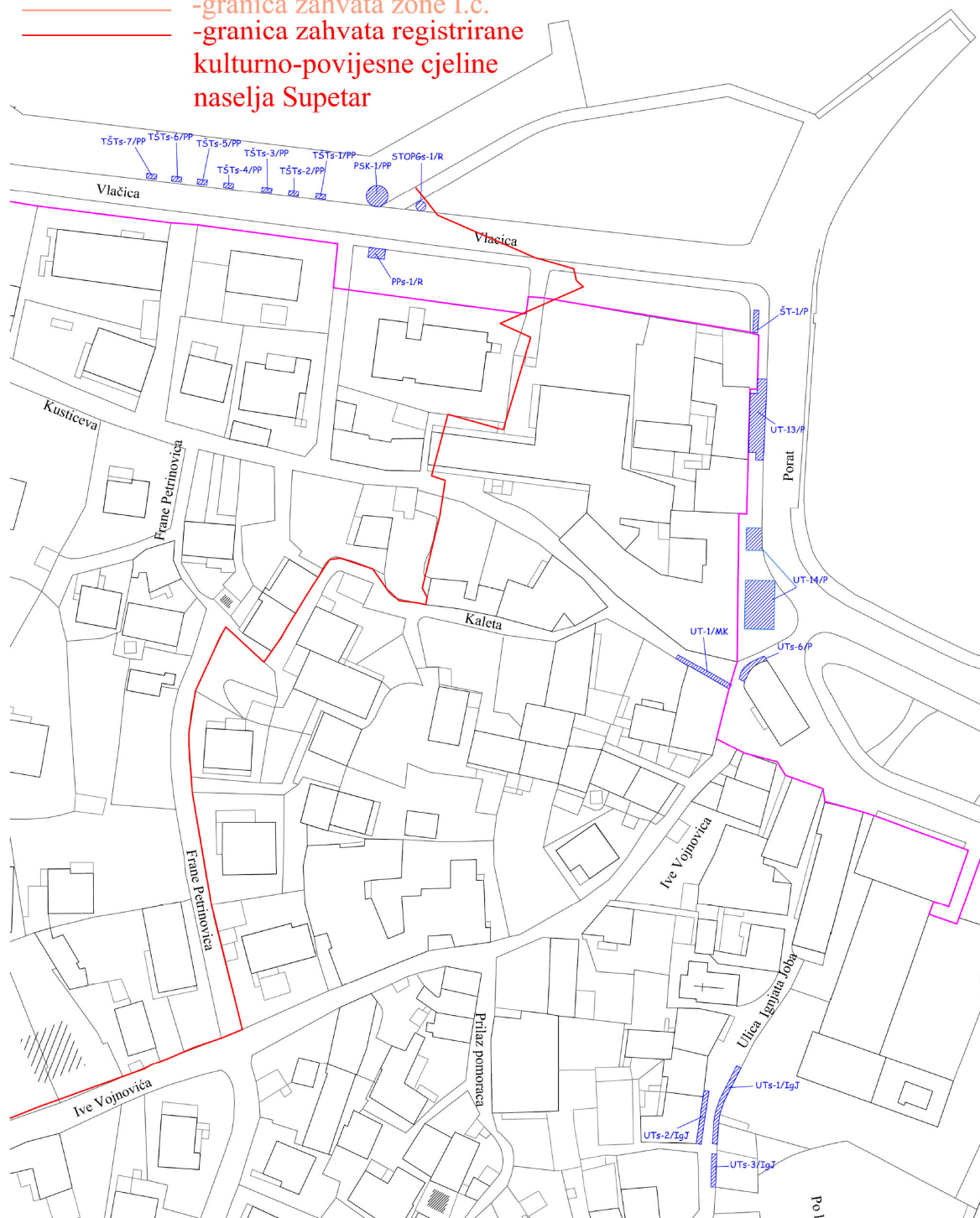
GRADONAČELNICA

Ivana Marković, mag.oec., v.r.

KARTOGRAFSKI PRIVITAK PLANA BROJ 3.

KAZALO:

- -granica zahvata zone I.a.
- -granica zahvata zone I.b.
- -granica zahvata zone I.c.
- -granica zahvata registrirane kulturno-povijesne cjeline naselja Supetar



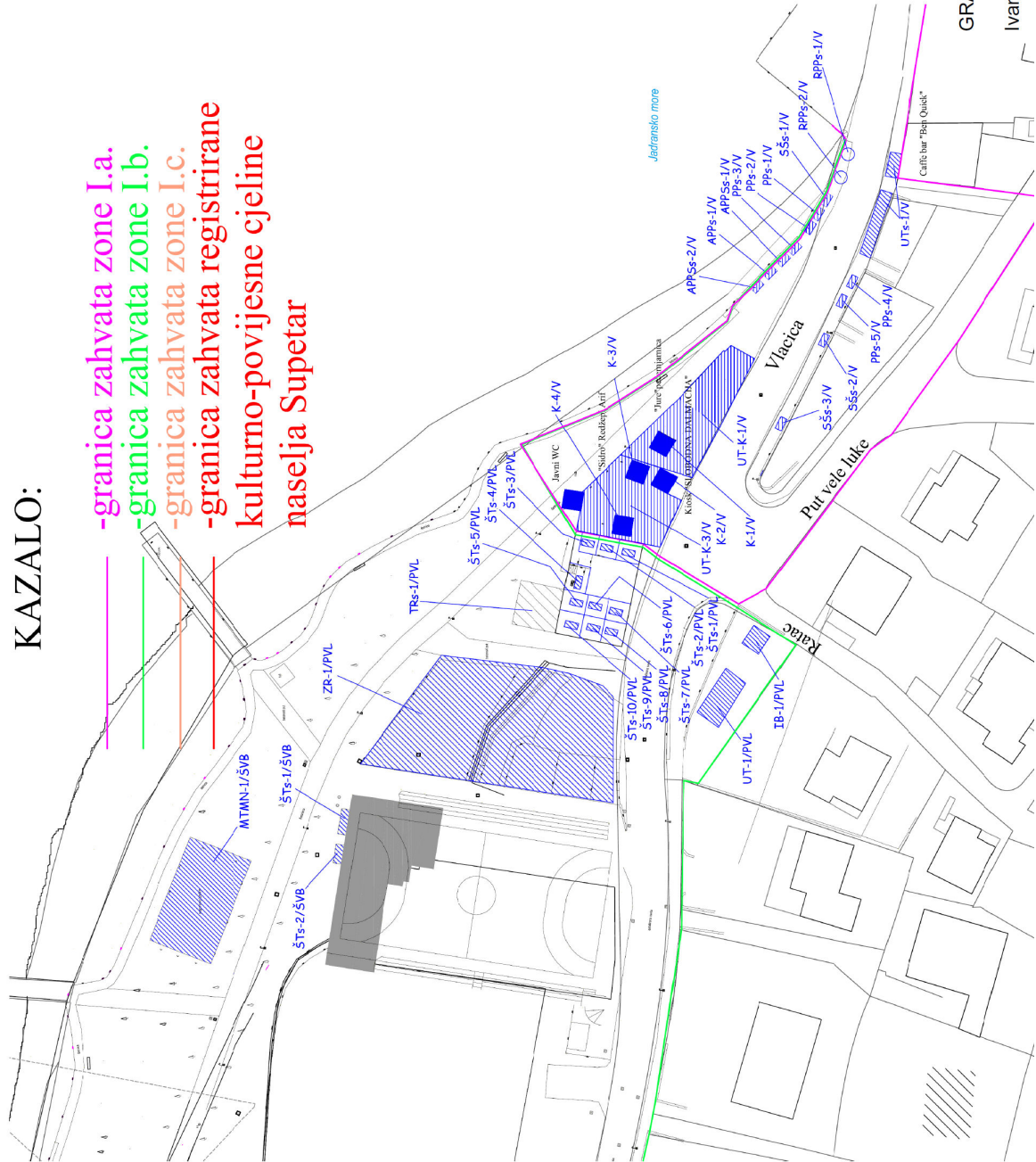
GRADONAČELNICA

Ivana Marković, mag.oec., v.r.

KARTOGRAFSKI PRIVITAK PLANA BROJ 4.

KAZALO:

- granica zahvata zone I.a.
- granica zahvata zone I.b.
- granica zahvata zone I.c.
- granica zahvata registrirane kulturno-povijesne cjeline naselja Supetar



GRADONAČELNICA

Ivana Marković, mag.oec., v.r.

Na temelju članka 3., stavak 2. Odluke o davanju javnih površina na privremeno korištenje (»Službeni glasnik Grada Supetra« br. 03/14.) i članka 46. Statuta Grada Supetra (»Službeni glasnik Grada Supetra« br. 09/09., 04/13., 03/14. i 19/15.), Gradonačelnica Grada Supetra dana 06. travnja 2016. godine, donosi

**O D L U K U**  
**o dopuni Odluke o najnižim naknadama za korištenje javnih površina**  
**na području Grada Supetra**

**Članak 1.**

U Odluci o najnižim naknadama za korištenje javnih površina na području Grada Supetra (»Službeni glasnik Grada Supetra«, br. 04/14. i 07/15.) dopunjuje se članak 5. stavak 1. tako da se u tabličnom prikazu pod rednim brojem 3. "Štandovi" uvrštava nova podtočka f) koja glasi:

Red. br.	Vrsta naprave – namjena javne površine	Jedinica mjere	Period korištenja	Iznos (kn)
3.	f) štand-replika dalmatinske kućice – lokacija "Stara ribarnica"	kom	god./sez.	5.250,00

**Članak 2.**

Ova Odluka stupa na snagu osmog dana od dana objave u »Službenom glasniku Grada Supetra«.

KLASA: 363-05/16-03/09  
 URBROJ: 2104/01-02/1-16-1  
 Supetar, 06. travnja 2016. godine

GRADONAČELNICA

Ivana Marković, mag. oec., v.r.

IZDAVAČ: GRAD SUPETAR – SPLITSKO-DALMATINSKA ŽUPANIJA  
 GLAVNI I ODGOVORNI UREDNIK: Pročelnik Ivica Blažević dipl.iur.